



**КОМИТЕТ ИМУЩЕСТВЕННЫХ ОТНОШЕНИЙ
АДМИНИСТРАЦИИ ПЕРМСКОГО МУНИЦИПАЛЬНОГО ОКРУГА**

РЕШЕНИЕ

о размещении объектов № 275

Пермский край
Пермский муниципальный округ

07.02.2025

Комитет имущественных отношений администрации Пермского муниципального округа разрешает Акционерному обществу «Газпром газораспределение Пермь» (ИНН 5902183841, ОГРН 1025900512670, почтовый адрес: 614000, г. Пермь, ул. Петропавловская, 43)

размещение объекта «Газопровод давлением до 1.2 Мпа, для размещения которого не требуется разрешения на строительство»

на землях государственная собственность на которые не разграничена

на срок 1 год

Местоположение: край Пермский, м.о. Пермский, деревня Кондратово, улица Цветочная, дом 1

Приложение: схема предполагаемых к использованию земель или части земельного участка.

Особые условия использования:

- 1) При размещении газопровода учесть параметры ширины проезда улично-дорожной сети, во избежание сужения полосы отвода дороги.
- 2) При условии получения разрешения на производство земляных работ.

Заместитель председателя комитета


(подпись, печать)  М.В. Королева

Схема предполагаемых к использованию земель или части земельного участка

Объект: Газопровод давлением до 1,2 Мпа, для размещения которого не требуется разрешения на строительство

Местоположение: край Пермский, м.о. Пермский, деревня Кондратово, улица Цветочная, дом 1

Площадь земель или части земельного участка, кв.м.: 147

Категория земель: Земли населённых пунктов

Вид разрешенного использования:








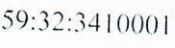
Описание границ смежных землепользователей:

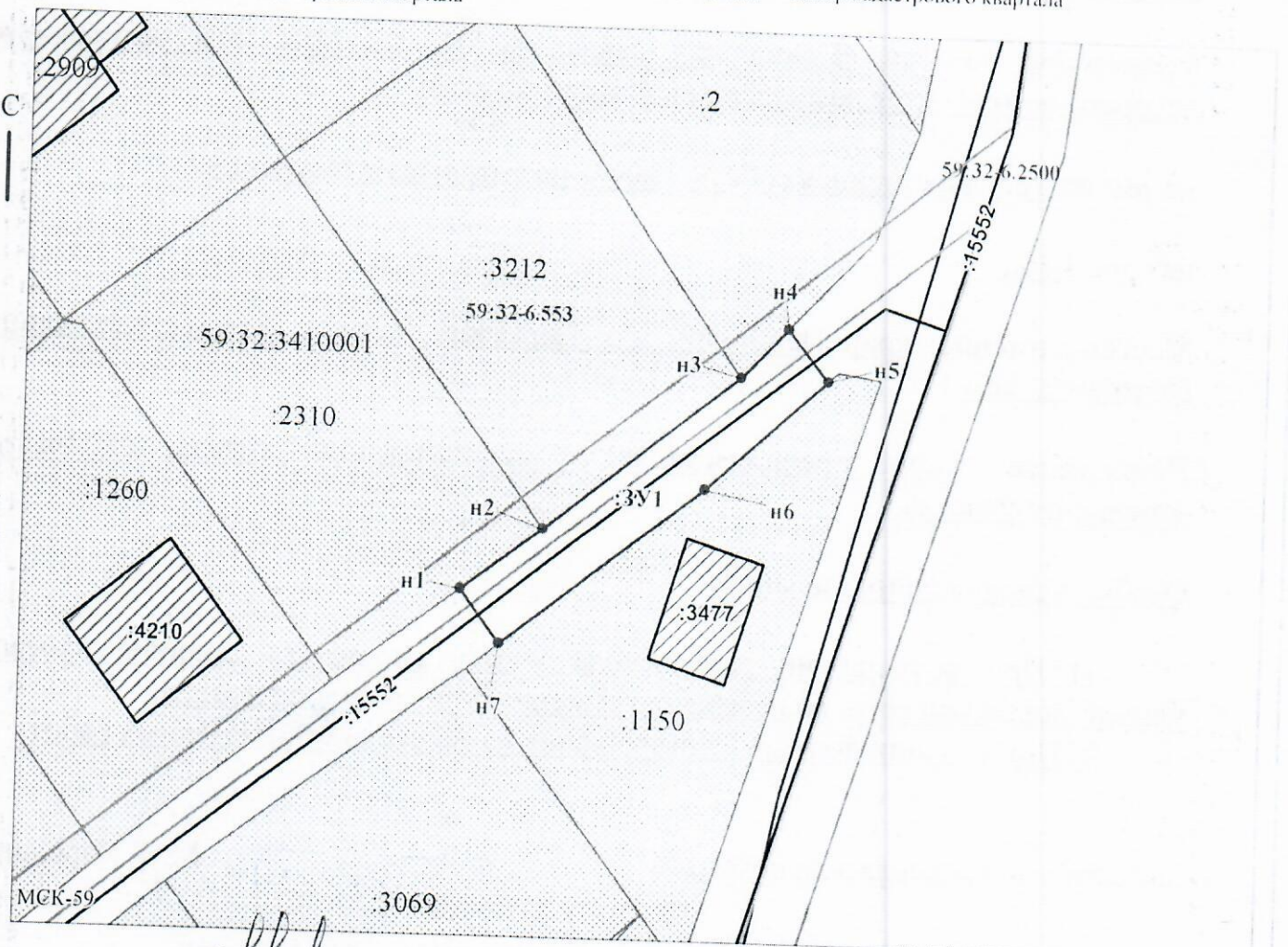
- От точки н1 до точки н2 - земельный участок с кадастровым номером 59:32:3410001:2310
- От точки н2 до точки н3 - земельный участок с кадастровым номером 59:32:3410001:3212
- От точки н3 до точки н4 - земельный участок с кадастровым номером 59:32:3410001:2
- От точки н4 до точки н5 - земли общего пользования
- От точки н5 до точки н7 - земельный участок с кадастровым номером 59:32:3410001:1150
- От точки н7 до точки н1 - земли общего пользования

Каталог координат, м

№ точки границы	X	Y
н1	514947.57	2223354.86
н2	514952.01	2223360.90
н3	514963.45	2223375.36
н4	514967.11	2223378.82
н5	514963.34	2223381.83
н6	514955.21	2223372.86
н7	514943.72	2223357.84
н1	514947.57	2223354.86

Условные обозначения:

-  - предполагаемый участок земель, на которых планируется размещение объекта
-  - границы и номер земельного участка, сведения о которых внесены в ЕГРН
-  - границы и номер объекта капитального строительства, сведения о которых внесены в ЕГРН
-  - границы кадастрового квартала
-  - зоны с особыми условиями использования территории, сведения о которых внесены в ЕГРН
-  - обозначение запрашиваемого земельного участка
-  - характеристическая точка границ земель или части земельного участка
-  - номер кадастрового квартала



Заявитель:

МП

/ Пикулева Д.А.

Масштаб 1:500

(подпись, расшифровка подписи)

(для юридических лиц и индивидуальных предпринимателей)